




VANDRESTIER OG CYKELRUTER i Mariagerfjord Kommune





SIGNATURFORKLARING:

- 9** GRØNT NR.
Kommunale eller statslige vandruter
- 19** BRUNT NR.
Lokale vandruter
- 3** RØDT NR.
Nationale cykelruter
- 32** BLÅT NR.
Regionale eller lokale cykelruter
-  Nordsøstien - vandrute
-  Hærvejen - vandrute



< OVERSIGTSKORT

ATTRAKTIONER >

OVERNATNING >>

SPISESTEDER >>>

OPLEVELSER, SPISESTEDER OG OVERNATNING LANGS VANDRE- & CYKELRUTER

Nedenfor finder du en række udvalgte steder med oplevelser og servicetilbud, som kan bruges i forbindelse med en vandre- eller cykeltur. Du kan få mere information eller inspiration til andre oplevelser i området på www.visitmariagerfjord.dk. Du er altid velkommen til at besøge eller kontakte kommunens tre turistbureauer i Mariager, Hobro og Øster Hurup, tlf. 7027 1377. Du kan også benytte turist-appen VisitMariagerfjord. **Rigtig god tur.**



ATTRAKTIONER

Bies Bryghus, Adelgade 26, 9500 Hobro. Gammel bryggergård med bryggeri, restaurant og kunstudstilling.

Cirkusmuseet, Østerled 1, 9510 Arden. Danmarks eneste Cirkustelt i træ, 200 års cirkushistorie mm.

Dania, Daniavej, 9550 Mariager. Et unikt og smukt stykke industrihistorie, her blev der i generationer lavet cement.

Den Italienske Have, Gettrupvej 40, 9550 Mariager. Enestående samling af smukke planter, skulpturer og møbler.

GASmuseet, Gasværksvej 2, 9500 Hobro. Spændende oplevelsescenter for børn og voksne om gas, energi, design mm.

Hadsund Egnssamling, Rosendals Alle 8, 9560 Hadsund. Få hele historien om egnen mellem fjorden og havet.

Havnø Mølle, Havnøvej 40, 9560 Hadsund. Flot gammel vindmølle, hvor der i sæsonen males mel hver onsdag.

Hobro Mini Zoo, Lillemøllevej 32, 9500 Hobro, hyggelig lille zoo, hvor man er tæt på dyrene. Legeplads og cafe.

Hohøj, Hohøj Skovvej 9, 9550 Mariager. Nordeuropas største Bronzealderhøj (125 m.o.h.) fantastisk udsigt over fjord og landskab. Udstillingshus.

Lille Vildmose, Birkesøvej 16, Dokkedal, 9280 Storevorde. Oplevelsescenter, elge, vildsvin legeplads & cafe.

Mariager-Handest Veteran Jernbane, Ny Havnevej, 9550 Mariager. Danmarks længste veteranjernbane.

Mariager Klosterkirke, Klosterstien 12, 9550 Mariager. Imponerende kirke fra 1300-tallet, klosterbygning og have.

Mariager Museum, Kirkegade 4 A, 9550 Mariager. Gammel købmandsgård fyldt med egnens lokalhistorie.

Mariager Saltcenter, Ny Havnevej 6, 9550 Mariager. Oplevelsescenter om salt, saltmine og syderi, cafe mm.

Miniseum, Memstrupvej 1, Fjeldsted, 9550 Mariager. En Miniaturverden af format m. figurer, dukkehuse, Gl. Ejstrup Slot mm.

Turbåden Svanen, Sdr. Kajgade, 9500 Hobro + Ny Havnevej, 9550 Mariager. Hjuldampere, der sejler på fjorden.

Vandland og Feriecenter Øster Hurup, Havblik 4, Øster Hurup, 9560 Hadsund. Subtropisk vandland, cafe mm.

Verdenskortet, Søren Poulsens Vej 5, Klejtrup, 9500 Hobro. Verdens største naturlige atlas, cafe mm.

Vikingecenter og Vikingeborg Fyrkat, Fyrkatvej 37/45, 9500 Hobro, Vikingegård + Ringborg opført år 950.



OVERNATNING

Als Camping, Helberskovvej 15, Als, 9560 Hadsund · www.alscamping.net · tlf: 5135 8316

Als Havbakker Camping, Blegen 6, Als, 9560 Hadsund www.alscamping.net · tlf: 5135 8316

Bramslev Bakker Camping, Bramslev Bakker 5, 9500 Hobro www.bramslevbakker.dk · tlf: 4029 5253

Danhostel/Hobro Vandrehjem, Amerikavej 24, 9500 Hobro www.danhostel.hobro@mail.tele.dk · 9852 1847

Hotel Bramslevgaard, Bramslev Bakker 4, 9500 Hobro www.bramslevgaard.dk · tlf: 9851 2030

Feriecenter Øster Hurup, Havblik 4, Øster Hurup, 9560 Hadsund · www.vandlandsferie.dk · tlf: 9858 8900

Hadsund Camping & Vandrehjem, Stadionvej 33, 9560 Hadsund · www.hadsund-camping-og-vandrerhjem.dk tlf: 9857 4345

Hobro Camping Gattenborg, Gattenborg 2, 9500 Hobro www.hobrocamping.dk · tlf: 9852 3288

Hotel Postgården, Torvet 6, 9550 Mariager www.hotelpostgaardenmariager.dk · tlf: 9854 1012

Kattegat Strand Camping, Dokkedalvej 100, Øster Hurup, 9560 Hadsund · www.kattegatstrandcamping.dk tlf: 9858 8032

Mariager Camping, Ny Havnevej 5 A, 9550 Mariager www.mariagercamping.dk · tlf: 9854 1342

Motel Landgangen, Oxendalen 1, 9550 Mariager www.restaurantlandgangen.dk · tlf: 9854 1122

Rold Gl. Kro, Hobrovej 11, Rold, 9510 Arden www.roldkro.dk · tlf: 9856 1700

Øster Hurup Camping, Kystvejen 70, Øster Hurup www.osterhurup.dk · tlf: 9858 8051

På www.visitmariagerfjord.dk kan I også finde en oversigt over lokale Bed&Breakfasts samt over primitive overnatningssteder, shelters og teltpladser i Mariagerfjord Kommune.



SPISESTEDER & CAFEER

Als Kro, restaurant & krostue, Øster Hurupvej 1, Als, 9560 Hadsund · www.alskro.dk · tlf: 9858 1001

Cafe K, restaurant, cafe og musiksted, Sdr. Kajgade 8, 9500 Hobro · www.cafek-hobro.dk · tlf: 9851 1850

Café Saga, sandwich og lune retter, Vestergade 24, 9500 Hobro · www.cafesaga.dk · tlf: 5388 9500

Davinci Ristorante, restaurant & pizza, Havnevej 7, 9560 Hadsund · www.vinci.dk · tlf: 9857 5252

Restaurant Bies Bryghus, Adelgade 26, 9500 Hobro www.biesrestaurant.dk · tlf: 9852 5298

Restaurant Kreta, Havnepladsen 1, Øster Hurup, 9560 Hadsund · www.restaurant-kreta.dk · tlf: 9652 9092

Restaurant & Cafe Neptun, Havnen 44, Øster Hurup, 9560 Hadsund · tlf: 9858 8400

Restaurant Landgangen, Oxendalen 1, 9550 Mariager www.restaurantlandgangen.dk · tlf: 9854 1122

Restaurant Postgården, Torvet 6, 9550 Mariager www.hotelpostgaardenmariager.dk · tlf: 9854 1012

Rold Gl. Kro, restaurant, Hobrovej 11, Rold, 9510 Arden www.roldkro.dk · tlf: 9856 1700

Saltbøssen, cafe & restaurant, Ny Havnevej 6, 9550 Mariager www.saltboessen.dk · tlf: 9633 5105

Vaffelbageren, Gl. dags isvafler, Torvet 4, 9550 Mariager tlf: 5335 3595

VaffelHuset, Isvafler & cafe, Kystvejen 1, Øster Hurup, 9560 Hadsund · www.vandlandsferie.dk · tlf: 9858 8900



INDKØB

Der er dagligvarebutikker i flg. byer:
Hobro, Mariager, Arden, Hadsund, Øster Hurup, Als, Astrup, Hørby, Assens, Veddum, Valsgaard, Sdr. Onsild og Rostrup.

Cykelforretning/værksted findes i flg. byer:
Hobro, Hadsund, Assens, Arden og Øster Hurup.

AKTIVITETER

På www.visitmariagerfjord.dk findes en samlet og aktuel kalender over alle arrangementer i Mariagerfjord Kommune. Du er altid velkommen til at kontakte turistbureauerne på tlf. 7027 1377 for yderligere information.

INDHOLD

Side

OPLEV NATUREN	4
----------------------------	----------

VANDRERUTER

1	Nordsøstien · 36 km	8
2	Kattegatstien · 0,5 km	9
3	Linddalen · 2,5 km	10
4	Ravns granner · 3 km	11
5	Ajstrup Bugt · 5 km	12
6	Alstrup Krat og Hohøj · 3 km	13
7	Kastbjerg Ådal	14
7a	Kvottrupruten · 1 km	15
7b	Ulvholmruuten · 3 km og Mølleruten · 1,5 km	16
7c	Bredkilderuten · 5 km	17
7d	Kastbjergruten · 4 km	18
8	Munkholm Anlægget · 1,5 km	19
9	Katbjerg Odde · 4,5 km	20
10	Hobro Østerskov · ruter 1 km, 2 km, 2 km	21
11	Fyrkatstien · 2,5 km	22
12	Hegedal, Valsgaard Bæk, Bramslev Fredninger	23
12a	Panoramaruten · 10 km	24
12b	Hegedal · 2,5 km, 5 km	25
12c	Frisdal og Valsgaard Bæk · 4,5 km, 6 km	26
12d	Bramslev Bakker · 4 km	27
13	Låenhusruten · 5 km	28
14	Hvass Sø og Røverstuen · 5 km	29
15	Store Blåkilde-stien · 2 km	30
16	Madum Sø og Langmosen · 7 km, 10 km, 14 km	31
17	Store Økssø-stien · 3,5 km	32

LOKALE VANDRERUTER

18	Møldrup vandrerute · 1,5 km	34
19	Arden Naturpark · 2 km	35
20	Sporet ved Rold · 2 km	36
21	Sporet ved True Høje · 3,5 km	37
22	Stjerne ved Døstrup · 2,5 km, 3 km	38
23	Egelunden · 2,5 km	39
24	Fiskerstien i Vive · 1 km	40
25	Sporet ved Søndergårde · 3 km	41
26	Hørbystierne · 3,5 km, 4 km	42
27	Fjordstien ved Skjellerup · 2 km	43
28	Glenstrup Sø · 2 km, 2 km	44
29	Stjerne ved Mosely · 1 km, 2 km	45
30	Mosely-Kastbjerg Ådal Ruten · 4,5 km	46
31	Øster Hurup Kløverstier 2,5 km, 5 km, 7,5 km, 10 km	47

Side

CYKELRUTER

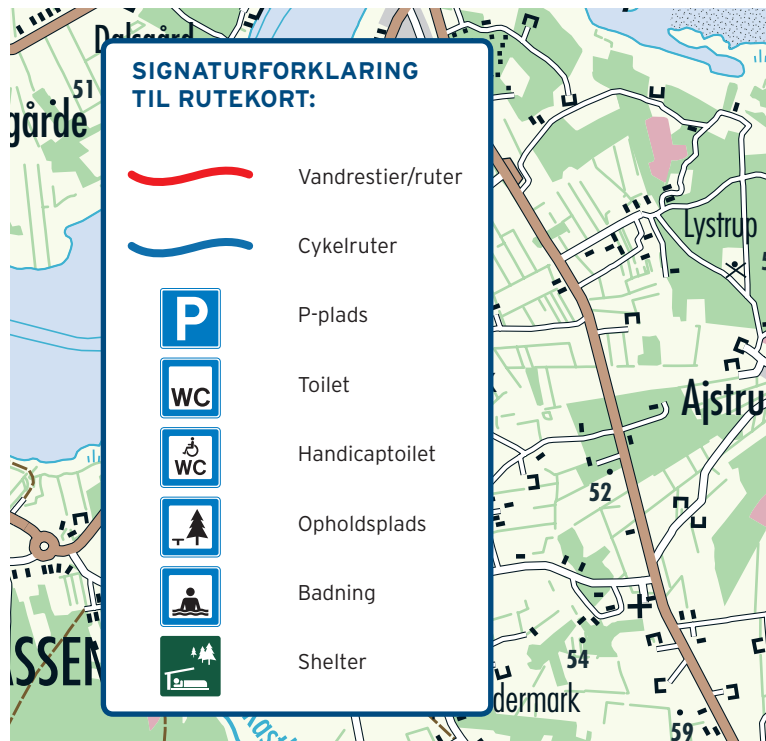
I	Hærvejen, cykelrute 3 · 40 km	50
II	Østkystruten, cykelrute 5 · 23 km	51
III	Mariager Fjord Ruten, cykelrute 32 · 60 km	52
IV	Villestrup Å Ruten, cykelrute 117 · 30 km	53
V	Madum Sø ruten, cykelrute 27 · 20 km	54
VI	Hadsundruten, cykelrute 21 · 15 km	55
VII	Ajstrup Ruten, cykelrute 116 · 4,5 km	56
VIII	Cykelrute 18	57

STIGUIDE HIMMERLAND APPEN	58
--	-----------

FÅ MERE AT VIDE	59
------------------------------	-----------

KORT BAGERST I PJECEN:

Oversigtskort	Spisesteder
Attraktioner	Indkøb
Overnatning	Aktiviteter



OPLEV NATUREN

I denne folder får du et hurtigt overblik over vandre- og cykelruter omkring Mariager Fjord og i den sydlige del af Rold Skov.

Folderen er opdelt i tre dele:

- **VANDRERUTER**, som stat eller kommune er ansvarlig for at vedligeholde.
- **LOKALE VANDRERUTER**, som lokale borgerforeninger, foreninger og lodsejere er ansvarlige for at vedligeholde.
- **CYKELRUTER**, som kommunen er ansvarlig for at vedligeholde.

Læs mere om stiguide, kort til din mobil, rutefoldere mv. på side 58.

VÆR EN GOD GÆST

Vis hensyn, når du færdes i naturen – både til dyr og natur, til andre besøgende og til lodsejerne.

GRÆSENDE DYR I OMRÅDERNE

Mange naturarealer plejes med kreaturer, får, geder eller heste. Nogle ruter går gennem de indhegnede arealer med græssende dyr, hvor der både kan være tyre og køer, der passer på deres kalve. Vis hensyn til dyrene og andre brugere:

- Nyd dyrene på afstand, så de ikke stresses.
- Har du hund med, skal den altid være i snor.
- Det anbefales ikke at medbringe hund i hegninger med kreaturer og heste.
- Al færdsel sker på eget ansvar.



RUTER MED OG UDEN SKILTNING

Du kan se på billedet ved den enkelte rute, om ruten er afmærket. Vandrerruter er markeret med pæle og cykelruter med cykelskilte.



Er der afmærket med rød eller sort pæl, går ruten på statslige eller kommunale arealer, hvor der er adgang døgnet rundt.



Er pælen brun, går ruten på private arealer, hvor der er adgang fra kl. 6 til solnedgang. Vandrerruterne er egnede for færdsel til fods med vandresko, med mindre andet er angivet.



Cykelruterne er skiltet med et blå cykelskilt med rutenummer.

ADGANG TIL PRIVATE AREALER

Mange af ruterne går gennem privatejede områder, hvor du har følgende muligheder for adgang:

- Private skove er åbne fra kl. 06 til solnedgang. Der er ofte skilte ved vejene ind i skoven.
- Du må gå på skovveje og befæstede stier og cykle på skovvejene.
- Ophold nærmere end 150 meter fra beboelse er ikke tilladt.
- Det er tilladt at gå og cykle på veje og stier i det åbne land, men kan cykling forbydes, hvor der er forhold, der taler imod det.
- Du må færdes til fods på udyrkede arealer, der ikke er indhegnede.
- Du må plukke blomster, bær og svampe til eget forbrug fra steder, hvor du lovligt må færdes. Det gælder naturligvis ikke fredede arter.
- I øvrigt gælder naturbeskyttelseslovens, vejlovens og skovlovens almindelige færdselsregler.



KOMMUNALE VANDRERUTER

1 NORDSØSTIEN · 36 KM



KATTEGATSTIEN · 0,5 KM 2



Kulturhistoriske spor, storslåede landskaber og varieret natur er, hvad Nordsøstien byder på. Den 5.000 km lange vandrerute løber langs kysten i flere lande omkring Nordsøen. Mellem Øster Hurup og Als går ruten helt tæt på kysten med udsigt over Kattegat og tæt på vandet. Fra Als løber ruten langs fjordlandskabet forbi Havnø til Hadsund og sydover langs Kastbjerg Ådal.

UNDERLAG: Trampesti, grusvej.

OBS: Græssende dyr, ved kysten tyre og køer med kalve, det anbefales ikke at medbringe hund, mudret i fugtigt vejr. Rutefolder tilgængelig.

Ruten snor sig på trampestier i kystskoven, ind mellem krogede birke- og egetræer. Det sjove udseende skyldes, at stammerne gentagne gange er savet ned til tømmer, gærder og brænde. Et tæppe af lyng, tyttebær og blåbær farver bunden i sensommeren. Mod syd kan en rundtur i fladt terræn bruges af barnevogne og kørestole. Der er toilet og vand.

UNDERLAG: Trampesti, fast grussti.

OBS: Fladt terræn på rundtur mod syd.

FIND VEJ TIL PARKERING NÆR STIENS STARTSTEDER:

P-plads 1

Areal ved banestien
Åmøllevej Nord, Å Mølle
9560 Hadsund

P-plads 2

Kystvejen 34,
Øster Hurup
9560 Hadsund

Mariagerfjord Kommune

Anne Schroll

Telefon: 97 11 36 39

Mail:

aschr@mariagerfjord.dk

8



FIND VEJ TIL PARKERING NÆR STIENS STARTSTEDER:

P-plads

Dokkedalvej 102
Øster Hurup
9560 Hadsund

Mariagerfjord Kommune

Kenneth Jensen

Telefon: 97 11 36 24

Mail:

keje1@mariagerfjord.dk

9

3 LINDDALENE · 2,5 KM



Linddalene er et kuperet og afvekslende skovområde, hvor bøgeskoven står tæt på bakkerne, mens hede og overdrev breder sig i dalene og bliver plejet af græssende dyr. Spor fra fortiden er gravhøje, diger, hulveje og 'Bøgerøller', der er bøgetræer med mange stammer. På turen kan du være heldig at støde på grønspætten og den sjældne Nordlige fugleedderkop.

UNDERLAG: Skovstier.

OBS: Græssende får – hunde SKAL være i snor, kuperet terræn, mudret i fugtigt vejr. Rutefolder tilgængelig.

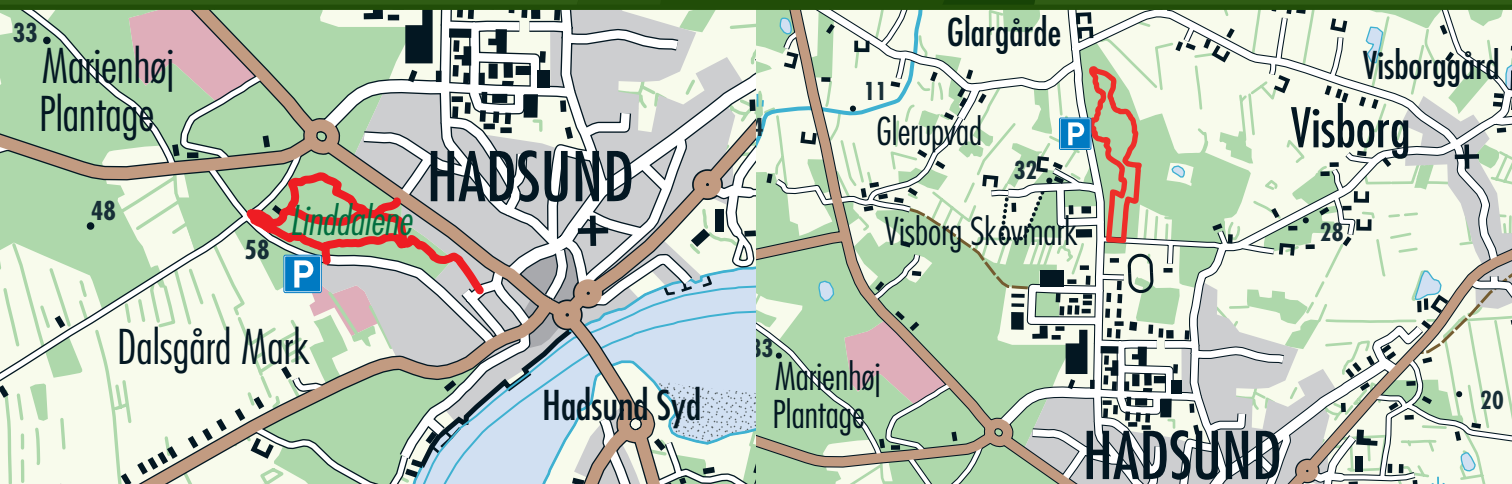
RAVNS GRANNER · 3 KM 4



Ruten på 3 km ved Hviסהøj og Ravns Graner snor sig mod nord igennem skov med eg, bøg og lind, der er plantet på landbrugsjord siden 1990'erne. I den sydlige del følger ruten skovveje imellem høje nåletræer fra omkring år 1900 med en underskov af pionerplanter som almindelig gedeblad, hyld og hindbær. Selvom skoven er ung, er der fundet både orkideen Skovhullæbe og den lokalt sjældne Gul evighedsblomst i området.

UNDERLAG: Fladt terræn.

OBS: Rutefolder tilgængelig.



FIND VEJ TIL PARKERING NÆR STIENS STARTSTEDER:

P-plads
Overfor Markedsgade 65
9560 Hadsund

Mariagerfjord Kommune
Kenneth Jensen
Telefon: 97 11 36 24
Mail: keje1@mariagerfjord.dk

FIND VEJ TIL PARKERING NÆR STIENS STARTSTEDER:

P-plads
Ålborgvej
(400 m N for Islandsvej)
9560 HADSUND

Mariagerfjord Kommune
Kenneth Jensen
Telefon: 97 11 36 24
Mail: keje1@mariagerfjord.dk

5 AJSTRUP BUGT · 5 KM



Ajstrup Bugt er et fredet område, rigt på natur og fortidsminder som gamle dybe hulveje og stejle skrænter ned mod flade kystarealer, der er hævet havbund fra stenalderhavet. Skovene har i århundreder været brugt til afgræsning og stævning og rummer spændende planter og et rigt fugleliv. Der er udsigt til Ajstrup bugt, hvor Lyсбуget knortegås overvintrer med mange andre træfugle.

UNDERLAG: Skov- og grusveje, trampesti.

OBS: Græssende dyr, ved kysten tyre og køer med kalve, det anbefales ikke at medbringe hund, mudret i fugtigt vejr. Rutefolder tilgængelig.

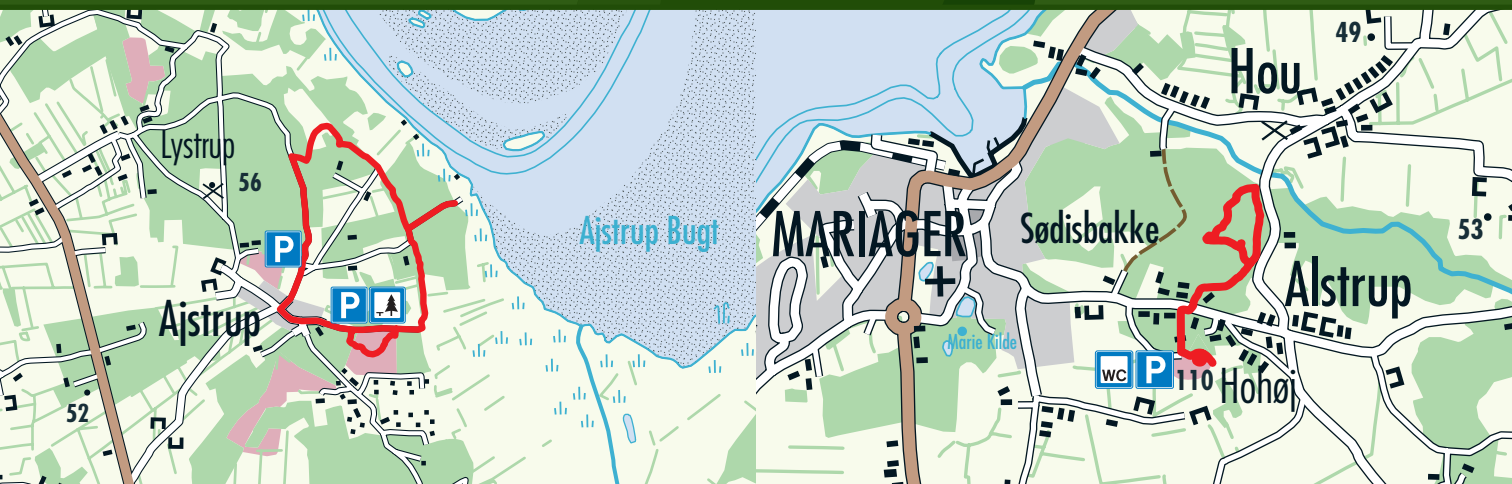
6 ALSTRUP KRAT OG HOHØJ · 3 KM



En gåtur i Alstrup Krat er en vandring gennem flere tusinde års Danmarkshistorie. Ruten tager udgangspunkt ved Hohøj, Danmarks største gravhøj, hvor der fra toppen er en fantastisk udsigt. Formidlingstavler på ruten fortæller om resterne af en boplads fra jernalderen, karakteristiske oldtidsagre fra bondestenalderen, hulveje, kulgruber, kvægfolde og vognskjul fra 2. verdenskrig i den gamle bøgeskov.

UNDERLAG: Skovveje, trampestier.

OBS: Kuperet terræn. Rutefolder tilgængelig.



FIND VEJ TIL PARKERING NÆR STIENS STARTSTEDER:

P-plads
P-pladsen øst for Ajstrupvej 27
9560 Hadsund

Mariagerfjord Kommune
Kenneth Jensen
Telefon: 97 11 36 24
Mail: keje1@mariagerfjord.dk

FIND VEJ TIL PARKERING NÆR STIENS STARTSTEDER:

P-plads
Ved Hohøj, Hohøj Skovvej 7
9550 Mariager

Mariagerfjord Kommune
Kenneth Jensen
Telefon: 97 11 36 24
Mail: keje1@mariagerfjord.dk



Ruterne i Kastbjerg Ådal inviterer dig på vandring på flotte og oplevelsesrige rundture. Lokale repræsentanter for landsbyerne har hjulpet med at udpege fem rundture, der er skiltet og markeret. Kvottrupruten ligger tæt ved åens udspring, Ulvholmruuten og Mølleruten ligger ved Dyrby Krat og Lambækdal. Bredkilderuten ligger mellem Sem og Enslev og Kastbjergruten ved Kastbjerg.

UNDERLAG: Græsstier, fugtige strækninger.

OBS: Græssende dyr, stejlt terræn. Rutefolder tilgængelig.



Kvottrupruten er en af de flotteste vandrestier i Kastbjerg Ådal. Det er en rundtur i et indhegnet græsareal, som er fårenes sommerresidens. Det er vigtigt at holde afstand og altid have hund i snor. I den østlige ende af hegningen, kan du fortsætte ad en natursti, kun egnet til vandring med gummistøvler, som forbinder Kvottrupruten med Ulvholmruuten.

UNDERLAG: Græsstier, asfalteret.

OBS: Græssende får - hund SKAL være i snor, vådt i fugtigt vejr, gummistøvletur til Ulvholmruuten.



FIND VEJ TIL PARKERING NÆR STIENS STARTSTEDER:

P-plads

Der er flere P-pladser

i området - se de følgende rutebeskrivelser.

Mariagerfjord Kommune

Kenneth Jensen

Telefon: 97 11 36 24

Mail: keje1@mariagerfjord.dk

FIND VEJ TIL PARKERING NÆR STIENS STARTSTEDER:

P-plads

Hemvej (vest for nr. 5)

9550 Mariager

Mariagerfjord Kommune

Kenneth Jensen

Telefon: 97 11 36 24

Mail: keje1@mariagerfjord.dk



Begge ruter er rundture, der kan kombineres eller vandre hver for sig. Ulvholmruten starter ved Lambækdal, et af de smukkeste steder i Kastbjerg Ådal. Her er en storslået udsigt ned over åen og smukt kuperet terræn. Mølleruten løber rundt om Kærby Mølle, som ligger idyllisk i landskabet med egen møllesø, bæk og græssende dyr på engene.

UNDERLAG: Græsstier, asfaltvej.

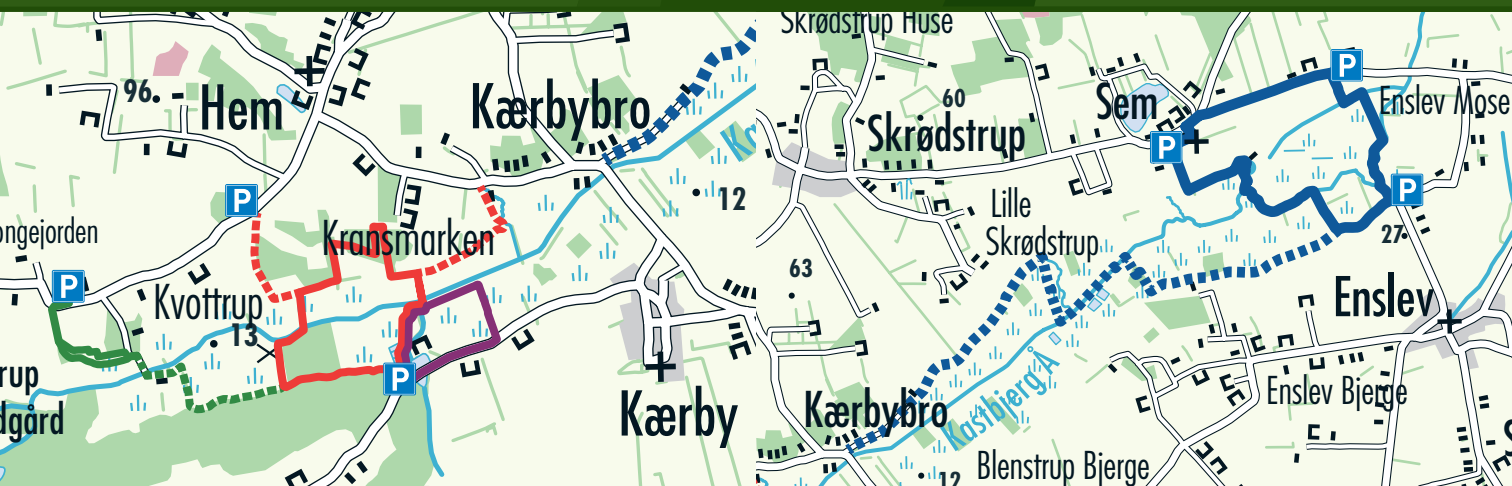
OBS: Græssende dyr, vådt i fugtigt vejr, gummi-støvletur til Kærbybro og Bredkilderuten.



Ruten indbyder til en vandretur i den brede ådal mellem Sem og Enslev. Her er hegn, krat, afgræssede enge og vådområder med mange levesteder for fugle, insekter og andre dyr. I den våde del af ådalen er der mange rigkær - små kær med kalkholdig grundvand, fattige på næring og usædvanligt rige på arter. I og omkring rigkærene vokser orkidéer som plettet gøgeurt, maj-gøgeurt og kødfarvet gøgeurt.

UNDERLAG: Græsstier, asfaltvej.

OBS: Græssende dyr, vådt i fugtigt vejr, gummi-støvletur til Kærbybro og Ulvholmruten.



FIND VEJ TIL PARKERING NÆR STIENS STARTSTEDER:

P-plads 1	P-plads 2	Mariagerfjord Kommune
Lambækdal	P-plads Møllen	Kenneth Jensen
Hemvej	Kærby Møllevej	Telefon: 97 11 36 24
(Ø for nr. 22)	(V for nr. 30)	Mail: keje1@mariagerfjord.dk
9550 Mariager	8983 Gjerlev	

FIND VEJ TIL PARKERING NÆR STIENS STARTSTEDER:

P-plads	Mariagerfjord Kommune
Sem Forsamlingshus	Kenneth Jensen
Semvej 22	Telefon: 97 11 36 24
9550 Mariager	Mail: keje1@mariagerfjord.dk

7d KASTBJERGRUTEN · 4 KM**MUNKHOLM ANLÆGGET · 1,5 KM 8**

Kastbjergruten løber på tværs af engene øst for åen henover afvandingsgrøfter, der leverer vand til åen. Mod nord støder ruten til Nordsøstien, og følger den tidligere banesti, hvor toget engang kørte mellem Hadsund og Randers. Tæt på Havndal passerer ruten forbi Trudsholm. På tilbagevejen går ruten langs asfalterede veje. Ridning er tilladt på den vestlige side af ruten, under hensyn til gående.

UNDERLAG: Græsstier, fugtige strækninger.

OBS: Ridning er tilladt under hensyn til gående.

I Munkholm Anlægget kan du vandre på stier gennem et smukt, kuperet og parklignende skovområde, der er doneret til byen som lystanlæg, mens resten af skoven er privatejet. Du kan finde en gammel helligkilde, fine skovsøer, lystpavillon, hvor du kan gøre ophold og en naturlegeplads i udkanten af anlægget. På skilte ved indgangene til anlægget kan du læse om stedet.

UNDERLAG: Grussti, skovsti.

OBS: Letkuperet terræn, mudret i fugtigt vejr.



FIND VEJ TIL PARKERING NÆR STIENS STARTSTEDER:

P-plads
Kastbjerg
Bygaden/Petermindevej
(på hjørnet af)
8970 Havndal

Mariagerfjord Kommune
Kenneth Jensen
Telefon: 97 11 36 24
Mail: keje1@mariagerfjord.dk

FIND VEJ TIL PARKERING NÆR STIENS STARTSTEDER:

P-plads
Skovvej
9550 Mariager

Mariagerfjord Kommune
Anne Schroll
Telefon: 97 11 36 39
Mail: aschr@mariagerfjord.dk



Terrænet falder 45 højdemeter fra Katbjerg til strandene langs fjorden. Ruten går gennem gamle løvskove og krydser snoede vandløb, kalkrige kilder og blomsterrige overdrev. Området er rigt på kulturhistorie med gravhøje, kalkholdige lergrave og græssende dyr, der holder landskabet åbent. Mangfoldigheden af planter er stor, fx med orkidéer. På odden kan du få en fredfyldt og idyllisk stund ved fjorden.

UNDERLAG: Trampesti, grusvej.

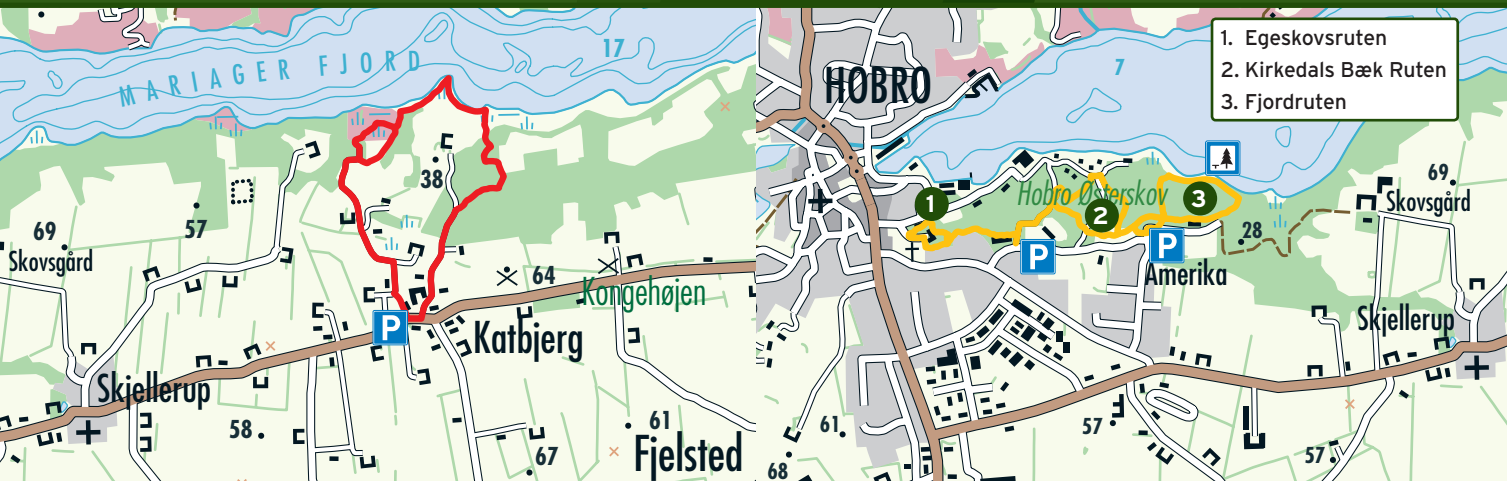
OBS: Græssende dyr, ved kysten tyre og køer med kalve, det anbefales ikke at medbringe hund, mudret i fugtigt vejr. Rutefolder tilgængelig.



Det kuperede Hobro Østerskov rummer majestætisk høje bøgetræer, gammelt egekrat, vandløb og udsigtspunkter over Mariager Fjord. Skovkvæg græsser mellem de gamle egetræer. Følg de afmærkede stier til egeskoven, Kirkedalsbækken, udsigtspunktet Duehøj og til shelterpladsen ved fjorden. Egeskovsruten er på 1,2 km, Kirkedals Bæk Ruten på 2,2 km og Fjordruten på 2,2 km.

UNDERLAG: Trampesti, grusvej, hulveje.

OBS: Græssende kreaturer i Egeskoven, det anbefales ikke at medbringe hund, mudret i fugtigt vejr. Rutefolder tilgængelig.



FIND VEJ TIL PARKERING NÆR STIENS STARTSTEDER:

P-plads
Hobrovej 14, Katbjerg
9550 Mariager

Mariagerfjord Kommune
Kenneth Jensen
Telefon: 97 11 36 24
Mail: keje1@mariagerfjord.dk

FIND VEJ TIL PARKERING NÆR STIENS STARTSTEDER:

P-plads 1
Amerikavej 5, 9500 Hobro
P-plads 2
Hjørnet af Amerikavej og
Kirketoften, 9500 Hobro

Mariagerfjord Kommune
Kenneth Jensen
Telefon: 97 11 36 24
Mail: keje1@mariagerfjord.dk

11 FYRKATSTIEN • 2,5 KM



Fyrkatstien forbinder Vikingeborgen Fyrkat med Hobro centrum. På ruten langs Fyrkat Engsø og Vesterfjord kan du opleve områdets rige fugleliv på helt nært hold. Langs Engsøen og ved Fyrkat kan du på skilte læse om områdets natur. I Vikingetiden strakte Mariager Fjord sig hele vejen ind til Fyrkat. Fyrkatstien følger derfor vikingernes gamle vandvej ind til borgen.

UNDERLAG: Grusvej, trampesti, asfaltsti.

OBS: Fladt terræn.

HEGEDAL, VALSGAARD BÆK, BRAMSLEV FREDNINGER

12



Fredningerne sikrer adgang til fods på nogle af Danmarks smukkeste kystarealer på nordsiden af Mariager Fjord ved Hobro. Med fire afmærkede vandreruter, er der gode muligheder for at kombinere turen efter eget ønske. En rundtur fra Hobro til Bramslev Bakker er på ca. 10 km. Der er også adgang for ophold og badning. Se ruterne på de næste sider.

UNDERLAG: Kørestolsvenlig strandsti, grusveje, trampestier, kuperet terræn.

OBS: Græssende dyr, også tyre og køer med kalve, det anbefales ikke at medbringe hund, mudret i fugtigt vejr. Rutefolder tilgængelig.



FIND VEJ TIL PARKERING NÆR STIENS STARTSTEDER:

P-plads 1

Fyrkat, Fyrkatvej 45, 9500 Hobro

P-plads 2

Ved Vikingegården

Fyrkatvej 37B, 9500 Hobro

Mariagerfjord Kommune

Anne Schroll

Telefon: 97 11 36 39

Mail: aschr@mariagerfjord.dk

FIND VEJ TIL PARKERING NÆR STIENS STARTSTEDER:

Se de følgende sider.

Mariagerfjord Kommune

Kenneth Jensen

Telefon: 97 11 36 24

Mail: keje1@mariagerfjord.dk



Mariager Fjord Panoramarute er certificeret som Premium Vandrerute, hvilket kun de bedste ruter kan opnå. Rundturen mellem Hobro og Bramslev Bakker er på 10 km og utrolig flot. Der er flere mindre vandreruter i området, så turen kan afkortes. Om sommeren kan turen kombineres ved at sejle med turbåden Svanen den ene vej til eller fra Bramslev Bakker. Der er toiletter flere steder på ruten.

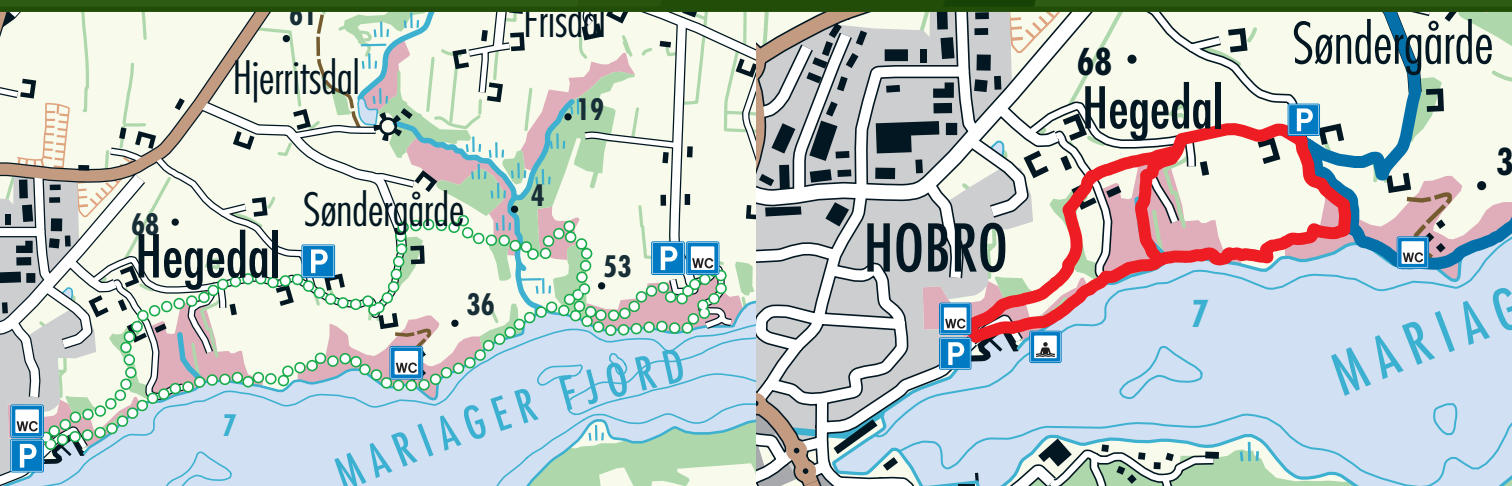
UNDERLAG: Trampestier, grusveje, kuperet terræn.

OBS: Græssende dyr, også tyre og køer med kalve, det anbefales ikke at medbringe hund, mudret i fugtigt vejr. Rutefolder tilgængelig.

Udsigtspunkter over Mariager Fjord, bakker med overdrev, dybe dale og åben strandbred gør dette fredede, bynære naturområde til noget helt særligt. Græssende dyr plejer naturen, så det ikke gror til. Ruten har to forløb, et kort på 2.5 km og et langt på 5 km. Ved starten ved Hobro er der opholdsareal og toilet og ved badebroen er der Hvidt Badevandsflag.

UNDERLAG: Trampestier og markveje, kuperet terræn.

OBS: Græssende dyr, også tyre og køer med kalve, det anbefales ikke at medbringe hund, mudret i fugtigt vejr. Rutefolder tilgængelig.



FIND VEJ TIL PARKERING NÆR STIENS STARTSTEDER:

P-plads	Mariagerfjord Kommune
Nedre Strandvej 69, 9500 Hobro	Kenneth Jensen
P-plads 2	Telefon: 97 11 36 24
Bramslev Bakker 5, Bramslev	Mail: keje1@mariagerfjord.dk
9500 Hobro	

FIND VEJ TIL PARKERING NÆR STIENS STARTSTEDER:

P-plads 1	Mariagerfjord Kommune
Nedre Strandvej 69, 9500 Hobro	Kenneth Jensen
P-plads 2	Telefon: 97 11 36 24
Ved golfklubben	Mail: keje1@mariagerfjord.dk
Torndalsvej 3, 9500 Hobro	

12c FRISDAL OG VALSGAARD BÆK
4,5 KM, 6 KM



BRAMSLEV BAKKER · 4 KM 12d



Valsgård Bæk og Kirkedalsbækken snor sig gennem et smukt landskab. På skrænterne og i engene vokser sjældne planter som orkidéer og den kødædende vibefedt. Fugle som isfuglen og bjergvipstjerten titrækkes af det rene, rislende vand i bækken, som har været brugt til at male korn i Hjerriřtsdal Mølle. Grøn rute er på 4,5 km og blå rute på 6 km.

UNDERLAG: Grusvej, trampet sti.

OBS: Græssende dyr, også tyre og køer med kalve, det anbefales ikke at medbringe hund, mudret i fugtigt vejr. Rutefolder tilgængelig.

Udsigten fra p-pladsen ved Bramslev Bakker er enestående. Ruten bugter sig i enebærlandskabet, hvor får, heste og kvæg holder overdrevene afgræsset, så de ikke gror til med træer. Mod beskeden betaling er det muligt at køre til stranden. Om sommeren er der Hvidt Badevandsflag og båden Svanen lægger til. Der er anlagt en rist langs stranden, som kørestolsbrugere kan parkere tæt ved og benytte.

UNDERLAG: Kørestolsvenlig strandsti, grusvej, trampestier.

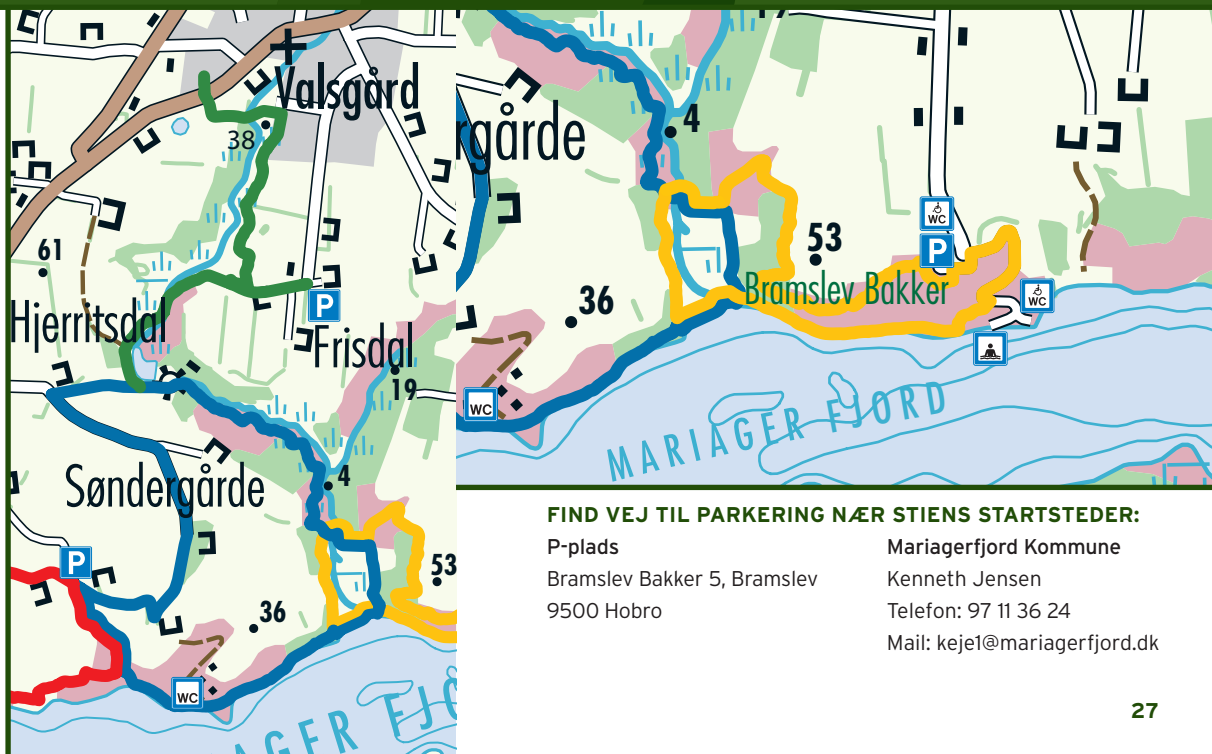
OBS: Græssende dyr, også tyre og køer med kalve, det anbefales ikke at medbringe hund, mudret i fugtigt vejr. Rutefolder tilgængelig.

**FIND VEJ
TIL PARKERING
NÆR STIENS
STARTSTEDER:**

P-plads 1
Ved Golfklubben
Torndalsvej 3
9500 Hobro

P-plads 2
Frisdalsvej
- efter nr. 18
9500 Hobro

Mariagerfjord Kommune
Kenneth Jensen
Telefon: 97 11 36 24
Mail:
keje1@mariagerfjord.dk



FIND VEJ TIL PARKERING NÆR STIENS STARTSTEDER:

P-plads
Bramslev Bakker 5, Bramslev
9500 Hobro

Mariagerfjord Kommune
Kenneth Jensen
Telefon: 97 11 36 24
Mail: keje1@mariagerfjord.dk



Lånhusruten løber gennem noget af det smukkeste landskab og natur ved Mariager Fjord, gennem hede, skov og eng, forbi gravhøje og til fantastiske udsigtspunkter over Kielstrup Sø og fjorden. Bortset fra Lånhusvej er ruten fodtrampet og stedvis smal, stejl, fugtig og med græssende dyr. Ruten har navn efter den røde gård, Lånhus.

UNDERLAG: Trampesti, grusvej.

OBS: Græssende dyr, også tyre og køer med kalve, det anbefales ikke at medbringe hund, mudret i fugtigt vejr. Rutefolder tilgængelig.

Stabelpladsen er perfekt for familier, løbere og cyklister til at starte en tur i Rold Skov. Her er fredeligt, med chance for at se kronvildt. Røverstuen, hvor røverne fra Rold efter sigende holdt til, er et 12 meter dybt jordfaldshul, som er opstået ved, at regnvand har udhulet undergrunden. Hvass Sø er omgivet af en lille skovhave med eksotiske træer.

UNDERLAG: Grusveje, trampesti.

OBS: Adgang døgnet rundt. Rutefolder tilgængelig.



FIND VEJ TIL PARKERING NÆR STIENS STARTSTEDER:

P-plads 1	Mariagerfjord Kommune
Lånhusvej v. Lundshøj, 9500 Hobro	Kenneth Jensen
P-plads 2	Telefon: 97 11 36 24
Langs Lånhusvej ved Kielstrup Sø	Mail: keje1@mariagerfjord.dk
9500 Hobro	

FIND VEJ TIL PARKERING NÆR STIENS STARTSTEDER:

P-plads	Naturstyrelsen Himmerland
Stabelpladsen	Telefon: 72 54 39 00
ved Skovvej 68	Mail: him@nst.dk
9510 Arden	



Store Blåkilde er en af Rold Skovs mest besøgte naturperler og ikke uden grund, for den er en af Danmarks største og mest vandrige bassinkilder. Stien er relativt nem at gå, og selve kilden er et smukt syn i alt slags vejr og på alle årstider. Kilden ligger i et kær med pilekrat, anemoner, orkidéer, engblommer og blomstrende græsser.

UNDERLAG: Markvej, trampesti, gangbro.

OBS: Mudret i fugtigt vejr. Rutefolder tilgængelig.

Turen rundt om Danmarks største, klarvandede sø går gennem gammel bøgeskov med udkig til søen. Vandet er så klart, at de mest lyskrævende vandplanter kan gro her. Øst for søen ligger Langmosen, en stor højmoser. En kort rute fører op til udsigten over mosen, hvorfra der er en sti rundt om mosen. Der er opholdsplads med handicappetoilet øst for søen.

UNDERLAG: Trampesti, skovvej, grusvej, asfaltvej.

OBS: Handicappetoilet, badning. Folder tilgængelig.



FIND VEJ TIL PARKERING NÆR STIENS STARTSTEDER:

P-plads
Mellem Mølstrupvej 29-31
9510 Arden

Mariagerfjord Kommune
Kenneth Jensen
Telefon: 97 11 36 24
Mail: keje1@mariagerfjord.dk

FIND VEJ TIL PARKERING NÆR STIENS STARTSTEDER:

P-plads 1
Aspvej, 9520 Skørping
P-plads 2
Madum Søvej
9520 Skørping

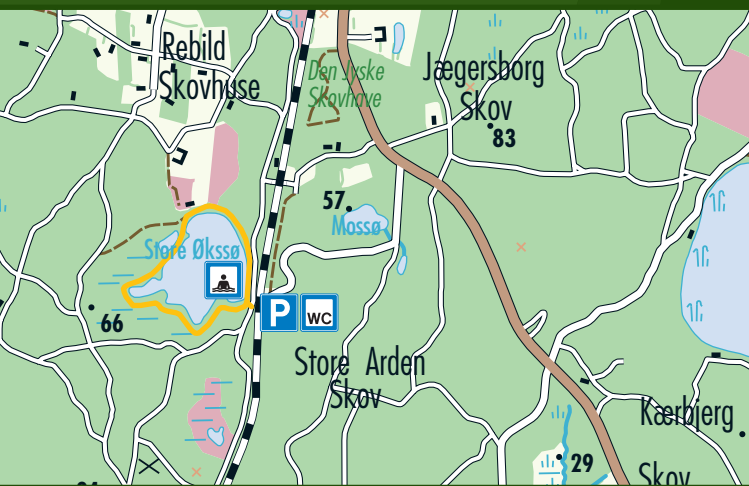
Mariagerfjord Kommune
Kenneth Jensen
Telefon: 97 11 36 24
Mail: keje1@mariagerfjord.dk



Turen rundt om St. Økssø er en Rold Skov-klassiker, som er smuk uanset årstiden, men de mange forskellige træarter rundt om søen gør efteråret til et højdepunkt. Her kommer alle; løbere, ryttere, cyklister, badegæster, og de, der bare vil gå en tur eller nyde madkurven. Turen kan udvides til dobbelt længde med en rundtur til Røverstuen.

UNDERLAG: Grussti.

OBS: Kørestolsvenlig, adgang døgnet rundt.
Folder tilgængelig.



FIND VEJ TIL PARKERING NÆR STIENS STARTSTEDER:

P-plads
Møldrupsvej 34
9520 Skørping

Naturstyrelsen Himmerland
Telefon: 72 54 39 00
Mail: him@nst.dk

LOKALE VANDRERUTER



De små trampestier byder på fine oplevelser. Beliggenheden i Villestrup ådal gør, at der er mange sangfugle, og samtidig er der sat fuglekasser op langs stierne. I forsommeren er der chance for at høre nattergalen. Aktivitetspladsen giver mulighed for at overnatte i shelters og benytte bålhus og multitoilet. Borgerforeningen har udgivet en folder om stedet.

UNDERLAG: Trampesti.

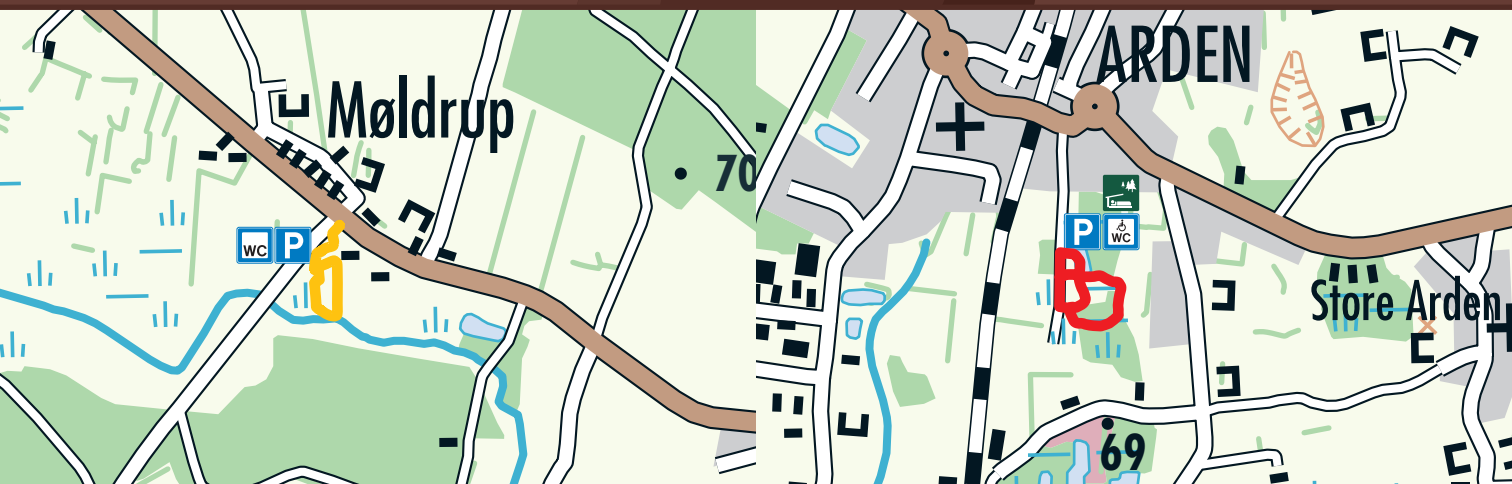
OBS: Folder tilgængelig.



Ruten går gennem et gammelt højmosedområde med løvskov og små søer, der er dannet fra tidligere tiders gravning af tørv. I naturparken er der legeredskaber, pavilloner, bål- og grillpladser, handipectoilet og sheltere, der kan lejes til overnatning. Lige ved naturparken ligger Arden Dyrepark, hvor der går dådyr og der er udsigtsplatform med bord-bænkesæt og grill.

UNDERLAG: Trampesti og grussti, fladt terræn.

OBS: Mudret i fugtigt vejr. Folder tilgængelig.



FIND VEJ TIL PARKERING NÆR STIENS STARTSTEDER:

P-plads
Birkholmvej 1, Møldrup
9510 Arden

Møldrup Borgerforening
Telefon: 53 15 87 67

FIND VEJ TIL PARKERING NÆR STIENS STARTSTEDER:

P-plads
Mejerivej 37
9510 Arden

Arden Borgerforening



En kort spadseretur gennem dyrkede marker bringer dig op på Himmerlands højeste punkt, 116 meter over havet, med milevid udsigt over Rold Skov og det dyrkede land. Lokale lodsejere har åbnet sporet for færdsel gennem 'Spor i Landskabet'. Ved Hulemosevej kan du fortsætte ad mark- og skovveje til Rold Skov og Arden, en tur på ca. 3,5 km.

UNDERLAG: Traktorspor i marken, markvej, skovvej.

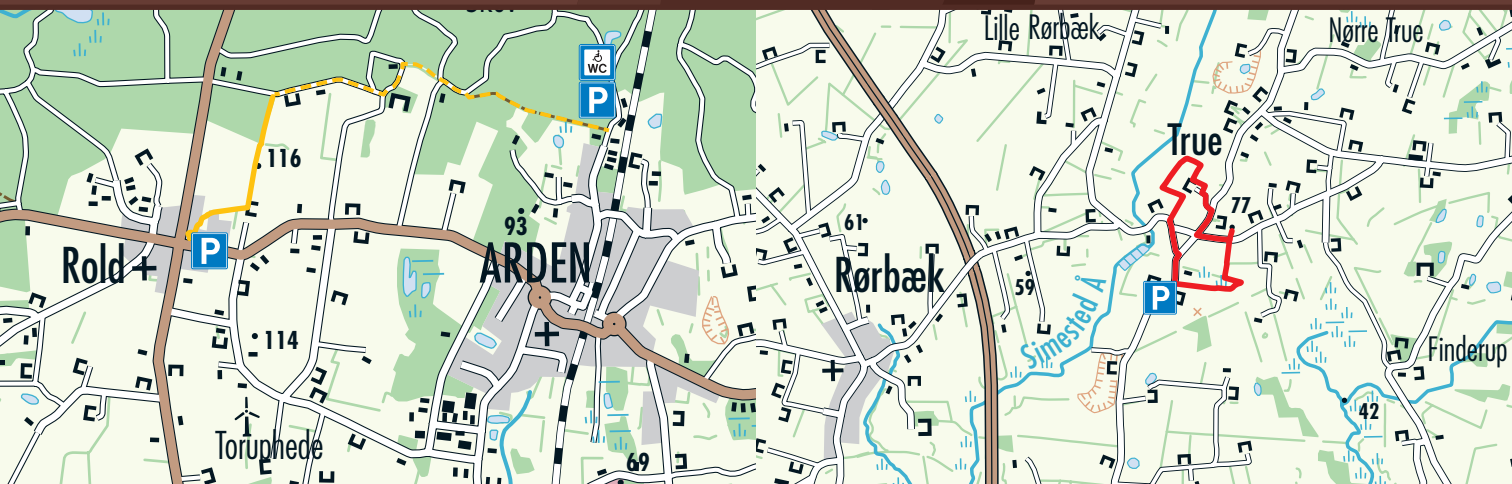
OBS: Ikke adgang for hunde, sporet kan være tilvokset, mudret i fugtigt vejr, se www.spor.dk



Sporet går gennem et varieret landskab skabt af dødishuller. Ruteforløbet er udlagt af lokale lodsejere, der har åbnet for færdsel gennem 'Spor i Landskabet'. Sporet går forbi småsøer, mosehuller og langs markskel mod True Høje - tre gravhøje på et højdedrag. Følg marker og hegn til Simested Ådal, hvor sporet krydser et fugtigt kærområde, inden det går tilbage langs vejen.

UNDERLAG: Asfaltvej, trampesti, markskel.

OBS: Sporet kan være tilvokset, mudret i fugtigt vejr, se www.spor.dk



FIND VEJ TIL PARKERING NÆR STIENS STARTSTEDER:

P-plads
Ved Cirkusmuseet
Østerled 1, Rold
9510 Arden

Rold Skov Natur og Kulturcenter
Telefon: 23 33 50 88

FIND VEJ TIL PARKERING NÆR STIENS STARTSTEDER:

P-plads
Ved Døstrupvej 148
9500 Hobro

www.spor.dk
Telefon: 21 24 70 33



Døstrup har to ruter i det smukke landskab omkring landsbyen. Sort rute går på den gamle banesti langs Døstrup Bæk og byder på flotte udkig over ådalen og mølledammen. Gul rute fører ud i agerlandet forbi flere små søer. Langs stierne er der informative skilte om natur og kulturhistorie. Byens naturlegeplads giver mulighed for ophold med bord-bænkesæt, shelters og toilet.

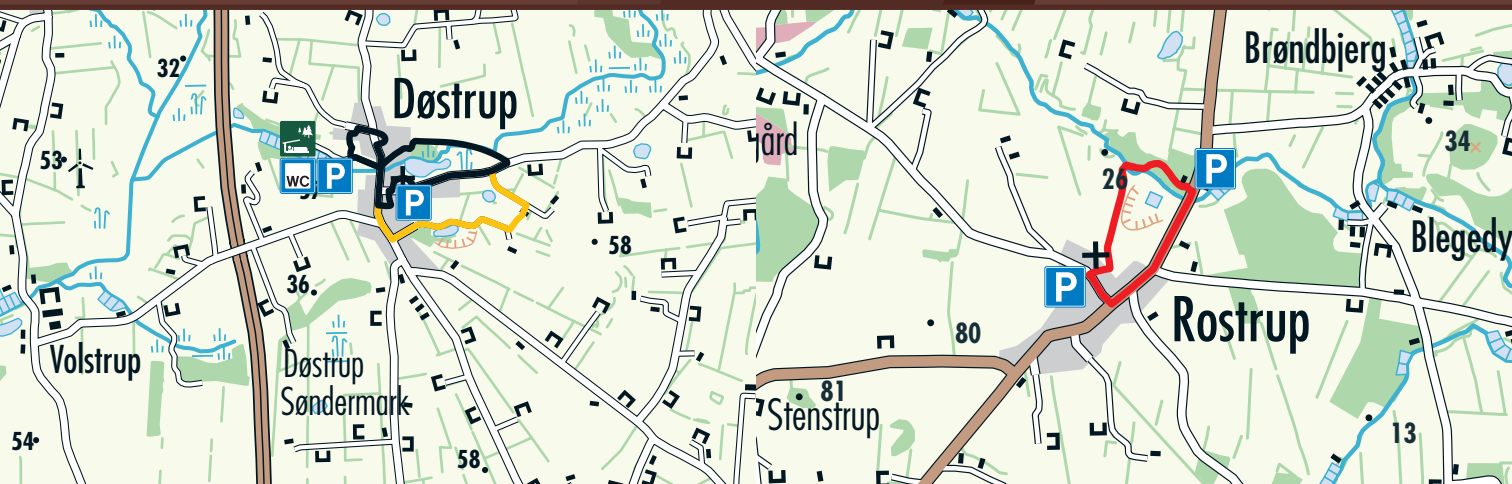
UNDERLAG: Asfaltvej, markvej.

OBS: Græssende dyr på gul rute, kan være tyre og køer med kalve, det anbefales ikke at medbringe hund.

Turen gennem Egelunden begynder, som navnet antyder, i en lille skov af krogede eg og bøg. Trampestien løber på en skrænt ovenfor Lundgårds Bæk og videre gennem et frodigt kulturlandskab med enge og marker mod Rostrup og Rostrup Kirke. Her ligger spor efter åbne nedgravninger efter dambrug og tilgroede hulninger efter kalkbrud. Ruten går ad asfaltvejen tilbage mod rutens startsted.

UNDERLAG: Asfaltvej, trampesti, markvej.

OBS: Mudret ved fugtigt vejr.



FIND VEJ TIL PARKERING NÆR STIENS STARTSTEDER:

P-plads
Ved kirken, Finderupvej 8, Døstrup
9500 Hobro

Døstrup Landsbyråd
Telefon: 40 41 72 95

FIND VEJ TIL PARKERING NÆR STIENS STARTSTEDER:

P-plads 1
Rostrup Kirke, Lundgårdsvej 20
9510 Arden
P-plads 2
P-plads overfor Egelundsvej 20
9510 Arden

Rostrup Borgerforening
Telefon: 21 60 37 60



Fjordstien, også kendt som Fiskerstien, fører fra landsbyen Vive ned til Vive Havn. Med et smalt spor kommer du gennem et frodigt landskab til Mariager Fjord forbi Vive Møllebæk med et rigt planteliv. En gravhøj vidner om, at her også var godt at bo for 3.000 år siden. Du kan benytte toiletet og bålplads ved havnen og overnatte i sheltere mod en beskedn betaling.

UNDERLAG: Trampesti, grusvej.

OBS: Græssende dyr.



Sporet løber i kuperet landskab ved Valsgård Bæk, gennem slugter, ådal og tæt forbi Hjerritsdal Mølle. Forløbet er udlagt af lokale lodsejere, der har åbnet for færdsel gennem 'Spor i Landskabet'. Den første strækning er skiltet som cykelrute 32 og ved Valsgård Bæk følger du blå rute, inden sporet går mod øst til asfalten og tilbage til start.

UNDERLAG: Asfaltvej, markvej, trampesti.

OBS: Sporet kan være tilvokset, mudret i fugtigt vejr, se www.spor.dk



FIND VEJ TIL PARKERING NÆR STIENS STARTSTEDER:

P-plads
Fiskerbakken 3, Vive
9560 Hadsund

Vive Beboerforening
Telefon: 98 57 11 84

FIND VEJ TIL PARKERING NÆR STIENS STARTSTEDER:

P-plads
Sydøst for Hjerritsdalvej 1
9500 Hobro

www.spor.dk
Telefon: 40 87 57 07

26 HØRBYSTIERNE · 3,5 KM, 4 KM



På Hørbystierne kan du vandre og cykle gennem kulturlandskab, langs søer og i skov. Ruterne er delt op i tre rundture, som starter i hjertet af Hørby på "Engen". Du kan komme helt tæt på søen via en lille sti forbeholdt vandrede, her findes også opholdsplads. Undervejs kan du læse om områdets plante- og dyreliv på plancher og QR koder.

UNDERLAG: Asfaltvej, grusvej, skovsti.

OBS: Græssende dyr, mudret i fugtigt vejr.

FJORDSTIEN VED SKJELLERUP 2 KM

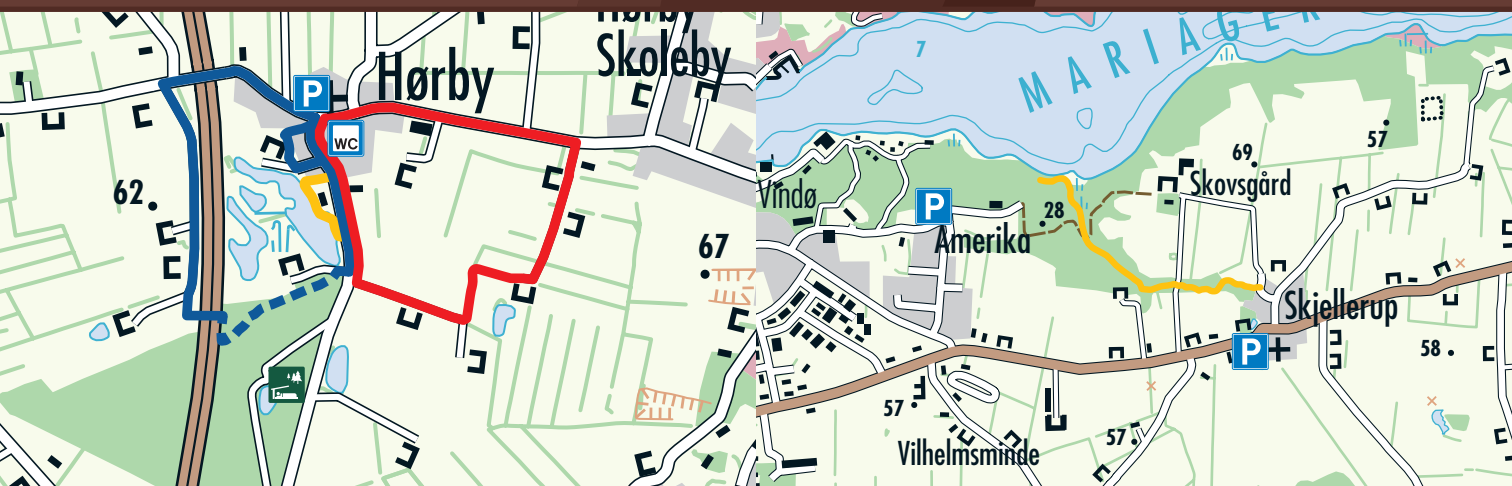
27



Fjordstien forbinder landsbyen Skjellerup med Mariager Fjord og stisystemerne i Hobro Østerskov. Vandrerruten går gennem gammel løvskov og følger en lille slugt ned mod fjorden. De gamle hulveje i Østerskoven har været brugt gennem generationer til at komme frem til marked, mølle og havn i Hobro. Der er en rig blomsterflora i skovbunden og på overdrevene langs slugten.

UNDERLAG: Skovsti.

OBS: Lettere kuperet terræn.



FIND VEJ TIL PARKERING NÆR STIENS STARTSTEDER:

P-plads
Ved kirken
Løgstørvej 84A, Hørby
9500 Hobro

Hørby Kirkeby Borgerforening
Mail: info@hoerby-kirkeby.dk

FIND VEJ TIL PARKERING NÆR STIENS STARTSTEDER:

P-plads
Ved Skjellerup Kirke,
Mariagervej 84A
9500 Hobro
- start på Skovsgårdvej

Skjellerup Borgerforening
Telefon: 29 45 99 63



Vandrestierne ved Glenstrup Sø leder dig helt tæt på søens smukke natur og rige fugleliv. Vandreruterne er opdelt i to rundture, der begge er ca. 2 km lange, og kan kombineres. Flere steder på stierne er der formidlingskilte, der fortæller om områdets spændende historie og natur. De hyggelige opholdspladser har bålsted og grill og nogle kan også nås fra søssiden.

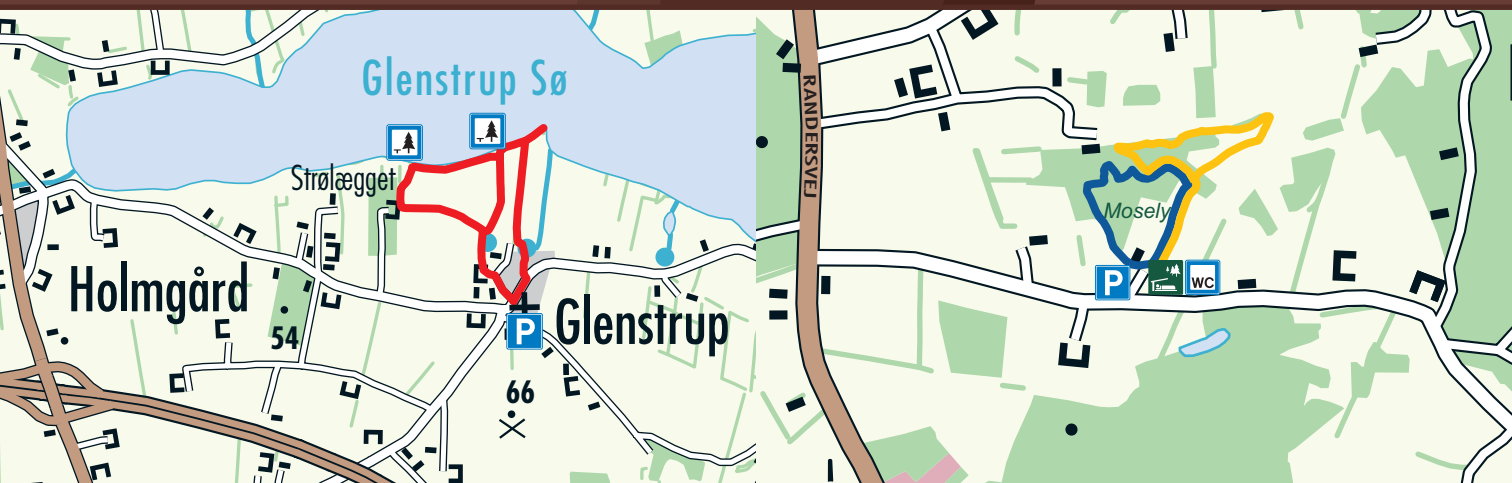
UNDERLAG: Markvej, trampesti.

OBS: Græssende dyr, mudret i fugtigt vejr.

I naturområdet Mosely er der lejrplads med shelters, bålhytte, brænde, drikkevand og toilet. Her kan du overnatte og gå på opdagelse – blå rute er 1,2 km og gul rute er 2 km. Stierne går gennem egekrat, eng og løvskov. De frivillige i Moselys Venner byder alle velkomne og opfordrer til at passe godt på stedet og tage affald med hjem.

UNDERLAG: Trampesti, skovsti.

OBS: Mudret i fugtigt vejr, kuperet terræn.



FIND VEJ TIL PARKERING NÆR STIENS STARTSTEDER:

P-plads
Ved Glenstrup Kirke
Glenstrup Søvej 34
8990 Fårup

Lokalrådet for Glenstrup,
Handest og Holmgårde
Telefon: 22 52 89 05

FIND VEJ TIL PARKERING NÆR STIENS STARTSTEDER:

P-plads
Mosely, Vest Hemvej 18
9550 Mariager

Moselys Venner
Telefon: 26 78 85 20

30 MOSELY-KASTBJERG ÅDAL RUTEN · 4,5 KM



Fra Mosely kan du vandre til Kastbjerg Ådal gennem flot kuperet kulturlandskab med skov, hede og skovsøer. På ruten kommer du forbi flere gravhøje og følger grusveje og markveje forbi spredt bebyggelse. Ruten er afmærket indtil Hemvej, hvorfra du kan komme videre ned til Kastbjerg Ådal, der har mange rigkær med sjældne planter som den kødædende vibefedt og flere orkidéer.

UNDERLAG: Skovsti, skovvej, markvej, grusvej.

OBS: Græssende dyr, stien kan være tilgroet.



FIND VEJ TIL PARKERING NÆR STIENS STARTSTEDER:

- P-plads 1
Mosely, Vest Hemvej 18, 9550 Mariager Telefon: 26 78 85 20
- P-plads 2
På Hemvej øst for Hemvej 22
9550 Mariager

46

ØSTER HURUP KLØVERSTIER 2,5 KM, 5 KM, 7,5 KM, 10 KM

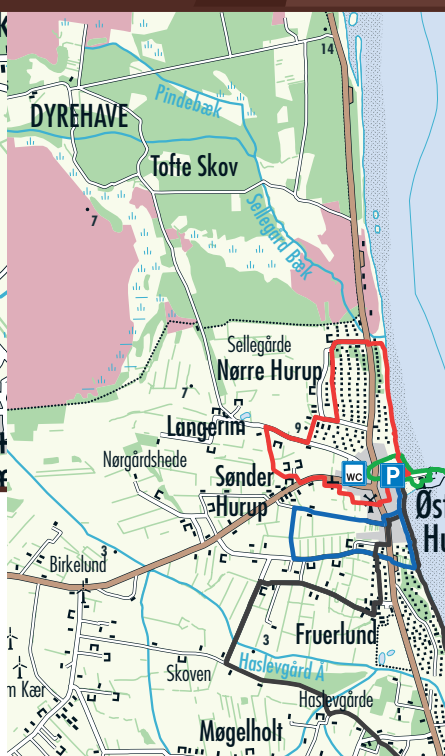
31



Øster Hurup Kløverstier er etableret af lokale sammen med Turistorganisationen. Der er fire rundture for alle, der vil ud i det fri og kombinere oplevelser og frisk luft med motion. Grøn Rute er en lille rundtur mellem havn og by. Blå rute og Sort rute løber langs kysten mod syd og Rød rute mod nord til Tofte Skov. Alle tre ruter går derefter indlands i det flade område bag kystklitterne.

UNDERLAG: Strandbred, asfalt- og grusveje.

OBS: Hold hunden i snor og saml dens efterladenskaber op.



FIND VEJ TIL PARKERING NÆR STIENS STARTSTEDER:

- P-plads
Øster Hurup Turistbureau,
Havnen 2
9560 Hadsund

VisitMariagerfjord
Telefon: 70 27 13 77



47



KOMMUNALE CYKELRUTER

I HÆRVEJEN CYKELRUTE 3 · 40 KM



Hærvejen løber fra Grænsen gennem hele Jylland til Hirtshals og Frederikshavn. I Mariagerfjord Kommune går Hærvejen fra Klejtrup Sø gennem Lindum skov, forbi vikingeborgen Fyrkat ved Hobro og videre gennem Døstrup, Rold og Arden til St. Økssø i Rold Skov. Ruten veksler mellem mindre asfalterede veje, grus- og skovveje. Der er opholdspladser med toilet og shelters på flere af stederne undervejs.

UNDERLAG: Grusvej, asfalteret vej, skovvej.

OBS: Strækninger med kuperet terræn og kildevæld.
Rutefolder tilgængelig.

ØSTKYSTRUTEN CYKELRUTE 5 · 23 KM

II



Den nationale cykelrute 5 starter ved Skagen og følger østkysten hele vejen til Sønderjylland. I Mariagerfjord Kommune har den samme forløb som Hadsundruten og går ad gamle jernbanespor til Hadsund og videre langs Kastbjerg Ådal, inden sporet drejer af mod Havndal. På jernbanesporet er det en smuk og nem tur uden større stigninger.

UNDERLAG: Asfalteret vej, jernbanespor med asfalt eller græs.

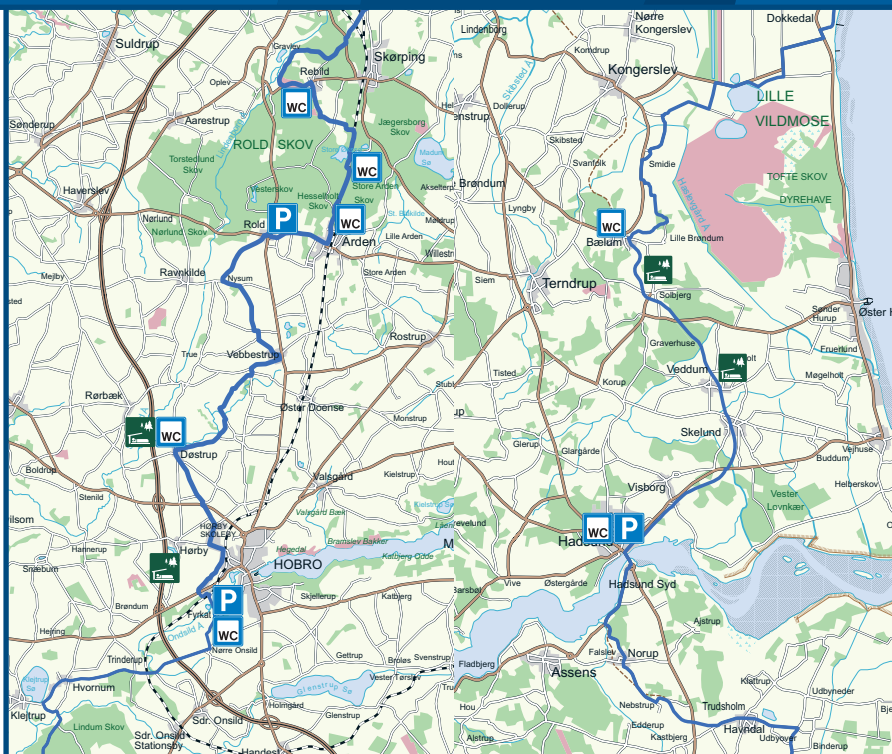
OBS: Letkuperet.

FIND VEJ TIL PARKERING NÆR STIENS STARTSTEDER:

P-plads 1
Ved Rold Gl. Kro
Hobrovej 11
9510 Arden

P-plads 2
Fyrkat, Fyrkatvej 45
9500 Hobro

Mariagerfjord Kommune
Anne Schroll
Telefon: 97 11 36 39
Mail:
aschr@mariagerfjord.dk



FIND VEJ TIL PARKERING NÆR STIENS STARTSTEDER:

P-plads
Østre Alle
9560 Hadsund

Mariagerfjord Kommune
Anne Schroll
Telefon: 97 11 36 39
Mail:
aschr@mariagerfjord.dk

III MARIAGER FJORD RUTEN CYKELRUTE 32 · 60 KM



Turen rundt om Danmarks smukkeste fjord byder på højdepunkter som Hobro Østerskov, Katbjerg Odde, Alstrup Krat, Hohøj, Dania og Aa Mølle mod syd samt Villestrup Å, Stinesminde, Kielstrup Sø og Bramslev Bakker mod nord. Der er gode muligheder for at nyde udsigten, spise og købe proviant. I rutefolderen er der anvist alternative ruter til strækninger med store stigninger eller trafikeret vej.

UNDERLAG: Trampesti, grusvej, asfaltvej, cykelsti, mark- og skovvej.

OBS: Kuperet terræn, trafikerede strækninger. Rutefolder tilgængelig.

IV VILLESTRUP Å RUTEN CYKELRUTE 117 · 30 KM



Cykelruten går parallelt med Villestrup Å fra Stinesmindes idylliske havnemiljø ved Mariager Fjord til de lyngklædte Rebild Bakker i Rold Skov. Undervejs kan du opleve smukke landskaber, flot natur og historiske seværdigheder som Willestrup Slot, Villestrup Å, fortebyen Brøndbjerg, St. Øksø og, med en afstikker, Store Blåkilde. Der er B&B i Stinesminde og sheltere ved Møldrup og St. Øksø.

UNDERLAG: Skovvej, asfaltvej, grusvej.

OBS: Kuperet terræn. Rutefolder tilgængelig.



FIND VEJ TIL PARKERING NÆR STIENS STARTSTEDER:

P-plads 1
Rådhuset, Nordre Kajgade 1
9500 Hobro
P-plads 2
Østre Alle, 9560 Hadsund

Mariagerfjord Kommune
Anne Schroll
Telefon: 97 11 36 39
Mail: aschr@mariagerfjord.dk

FIND VEJ TIL PARKERING NÆR STIENS STARTSTEDER:

P-plads 1
RebildPorten
Rebildvej 25A
9520 Skørping

P-plads 2
Havnen 11, Stinesminde
9500 Hobro

Mariagerfjord Kommune
Anne Schroll
Telefon: 97 11 36 39
Mail:
aschr@mariagerfjord.dk

V

MADUM SØ RUTEN CYKELRUTE 27 · 20 KM



Madum Sø Ruten mellem Store Økssø og Bælum går gennem hjertet af Rold Skov, passerer det smukke landskab ved Madum Sø og ender i Bælum Sønderskov i det idylliske Østhimmerland. Den klarvandede Madum Sø er et yndet bade- og opholdssted, hvor der også er toilet og vandrerute. Der er sheltere til overnatning i Bælum, Møldrups og ved Store Økssø.

UNDERLAG: Grusvej, asfaltvej.

OBS: Moderat terræn.

HADSUNDRUTEN CYKELRUTE 21 · 15 KM

VI



Den gamle jernbane mellem Aalborg og Hadsund blev lukket i 1969, men lever videre som asfalteret cykelrute mellem Gistrup og Hadsund. Det er en smuk og nem tur uden større stigninger ad den gamle Hadsundbane. Nogle af højdepunkterne på ruten er de smukke skove ved Ravnborg og syd for Skelund. Der er sheltere i Veddum og Bælum.

UNDERLAG: Cykelsti, asfalteret jernbanespor.

OBS: Nemt terræn.



FIND VEJ TIL PARKERING NÆR STIENS STARTSTEDER:

P-plads 1

Møldrupsvej 34, 9520 Skørping

P-plads 2

Ved Bælum Kirke, Smidievej 1

9574 Bælum

54

Mariagerfjord Kommune

Anne Schroll

Telefon: 97 11 36 39

Mail: aschr@mariagerfjord.dk

FIND VEJ TIL PARKERING NÆR STIENS STARTSTEDER:

P-plads

Østre Alle

9560 Hadsund

Mariagerfjord Kommune

Anne Schroll

Telefon: 97 11 36 39

Mail:

aschr@mariagerfjord.dk

55

VII AJSTRUP RUTEN CYKELRUTE 116 · 4,5 KM



Ajstrup Ruten er en kombineret natur-cykelrute og vandrerrute, som leder fra Hadsund ud til Ajstrup Bugts skønne naturområder. Ruten går på grusveje og markveje ad fine, gamle vejforløb. Ved Ajstrup er der opholdsplads, hvorfra du kan gå en tur på en 5 km lang afmærket vandrerrute gennem varieret natur i Havkær skov og Ajstrup Krat, med udsigt til Mariager Fjord.

UNDERLAG: Grusvej, markvej, asfalteret vej.

OBS: Ujævn vej, kuperet terræn.

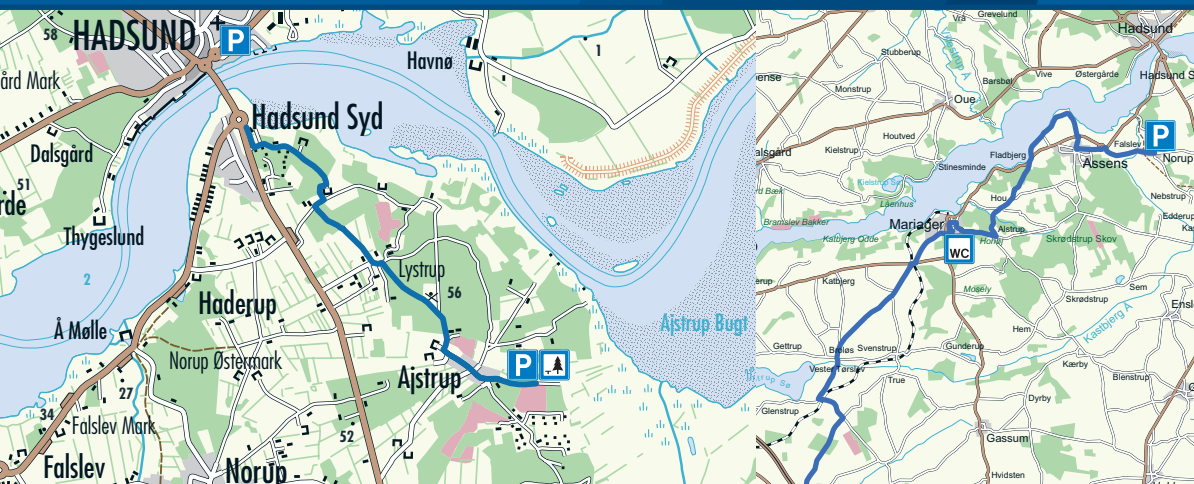
CYKELRUTE 18 VIII



Cykelrute 18 løber gennem kuperet fjord- og agerland mellem Hadsund og Randers. Fra Hadsund følger du Mariager Fjord til Dania med saltfabrik og tidligere cementfabrikker. Ved Fladbjerg kører du ad løvskovklædte strækninger til det idylliske Mariager. Ruten til Glenstrup sø og Fårup er på småveje, herefter på jordvej langs banespor og så videre gennem ådale, skove og marker mod Randers.

UNDERLAG: Asfalterede veje, cykelstier, markveje.

OBS: Ruten er kun skiltet til udkanten af Randers.



FIND VEJ TIL PARKERING NÆR STIENS STARTSTEDER:

P-plads

1. Busstationen, Jernbanegade 13
9560 Hadsund
2. P-pladsen øst for Ajstrupvej 27
Ajstrup, 9560 Hadsund

56

Mariagerfjord Kommune

Anne Schroll

Telefon: 97 11 36 39

Mail: aschr@mariagerfjord.dk

FIND VEJ TIL PARKERING NÆR STIENS STARTSTEDER:

P-plads

Smedegade 1, Norup
8970 Havndal

Mariagerfjord Kommune

Anne Schroll

Telefon: 97 11 36 39

Mail:

aschr@mariagerfjord.dk



57

STIGUIDE HIMMERLAND APPEN

Hent appen, der indeholder alle turene i folderen samt fortællinger om natur og historie i Mariager Fjord området.

FIND VEJ MED APPEN

I appen får du et detaljeret kort over alle ruter, og GPS funktion der viser, hvor du er. Når app og kort er installeret, kan det anvendes off-line, dvs. uden forbindelse til mobilnetværk eller WiFi.

Appen kan hentes i Google Plays eller i App Store, og er gratis.

STIGUIDE HIMMERLAND laves i et samarbejde mellem Mariagerfjord- og Rebild Kommuner, Naturstyrelsen Himmerland samt Rold Skov Natur- og Kulturcenter. Appen formidler også vandre- og cykelruter i Rebild Kommune.



FÅ MERE AT VIDE

Du kan få flere oplysninger om ruter og faciliteter, overnatningsmuligheder, seværdigheder, indkøbs- og spisesteder eller finde rutefolderne og kort på nedenstående links:

Mariager Fjord Natur- og Kulturcenter

Turforslag, aktivitetskalender, overnatning mm. ved fjorden.
www.mariagerfjordguiden.dk

Rold Skov Natur- og Kulturcenter

Turforslag, kort, naturture og aktiviteter, overnatning i Rold Skov mm.
www.roldskov.info

Naturguiden Himmerland

Naturture og foldere i Himmerland.
www.naturguidenhimmerland.dk

Naturstyrelsen, Himmerland

Aktivitetsmuligheder, lejrpladser mm. i Rold Skov.
www.naturstyrelsen.dk/lokalt/himmerland

Ud i naturen

Naturstyrelsens hjemmeside med kalender over naturture, faciliteter i naturområder mm.
www.udinaturen.dk

Visit Mariagerfjord

Turistinformation med kontorer i Øster Hurup, Mariager og Hobro.
www.visitmariagerfjord.dk

RebildPorten

Turistinformation med kontor i Rebild Bakker.
www.rebildporten.dk

Rejseplanen

På www.rejseplanen.dk kan du få oplysninger og tog og busser i området.

Folderen er udgivet i 2018 af Mariager Fjord Natur og Kulturcenter og Mariagerfjord Kommune i samarbejde med VisitMariagerfjord.



Landdistrikter.dk

MINISTERIET FOR
**BY, BOLIG OG
LANDDISTRIKTER**



Den Europæiske
Landbrugsfond for Udvikling
af Landdistrikterne



Danmark og EU investerer
i landdistrikterne.